



Kanton Zürich  
Baudirektion  
Amt für  
Abfall, Wasser, Energie und Luft

Gewässerraumfestlegung im Siedlungsgebiet nach Art. 41a  
GSchV und § 17 WsV

Kantonales Gewässer in den Gemeinden der 3. Priorität

EULACH

# Anhang A13: Fotodokumentation vom 02. Oktober 2025





## ABSCHNITT 2

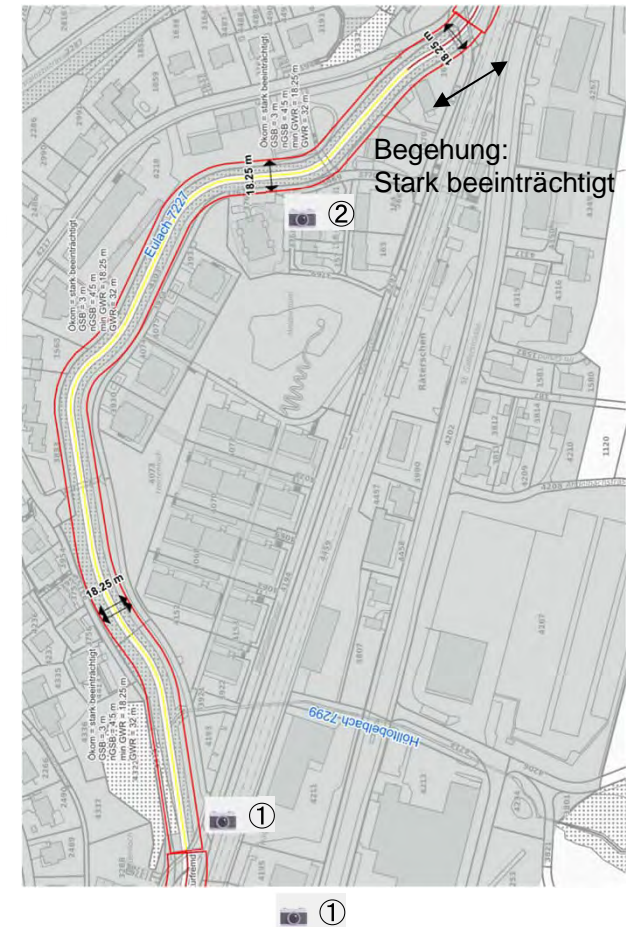
Gemeinde Elsau ZH

- Unteres Abschnittsende: Ökomorphologie von künstlich / naturfremd zu stark beeinträchtigt
- Oberes Abschnittsende: Ökomorphologie Wechsel von stark beeinträchtigt zu künstlich / naturfremd (angepasst bis Brücke Stationsstrasse)

Blick bei Brücke Heidenbühlstrasse  
in Gegenfließrichtung



Blick nach der Kurve in Gegenfließrichtung





## ABSCHNITT 3

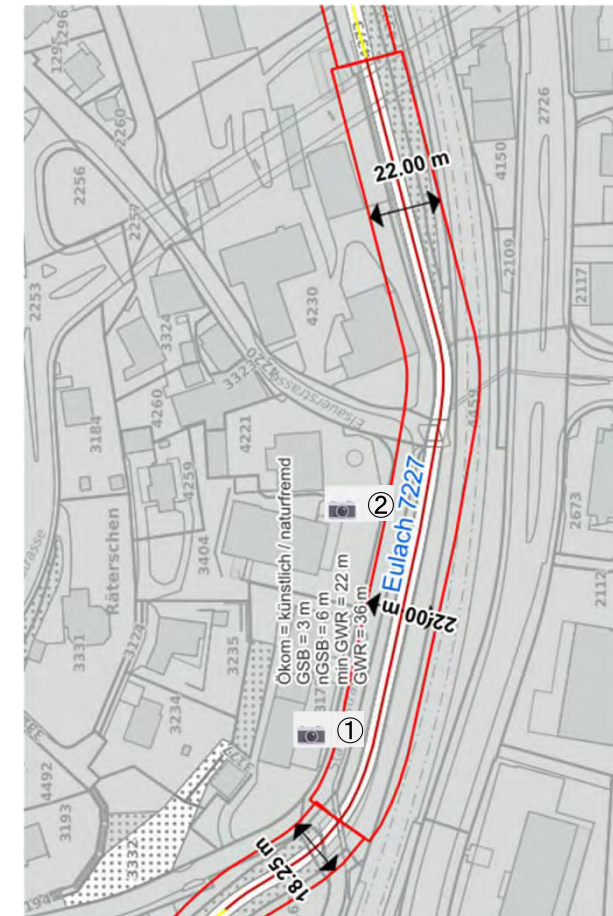
### Gemeinde Elsau ZH

- Unteres Abschnittsende: Ökomorphologie Wechsel von stark beeinträchtigt zu künstlich / naturfremd (angepasst bis Brücke Stationsstrasse)
- Oberes Abschnittsende: Ökomorphologie Wechsel von künstlich / naturfremd zu stark beeinträchtigt

Blick in Fließrichtung (Standort: westlich Coop)



Blick in Gegenflussrichtung (Standort: Coop)







# ABSCHNITT 5

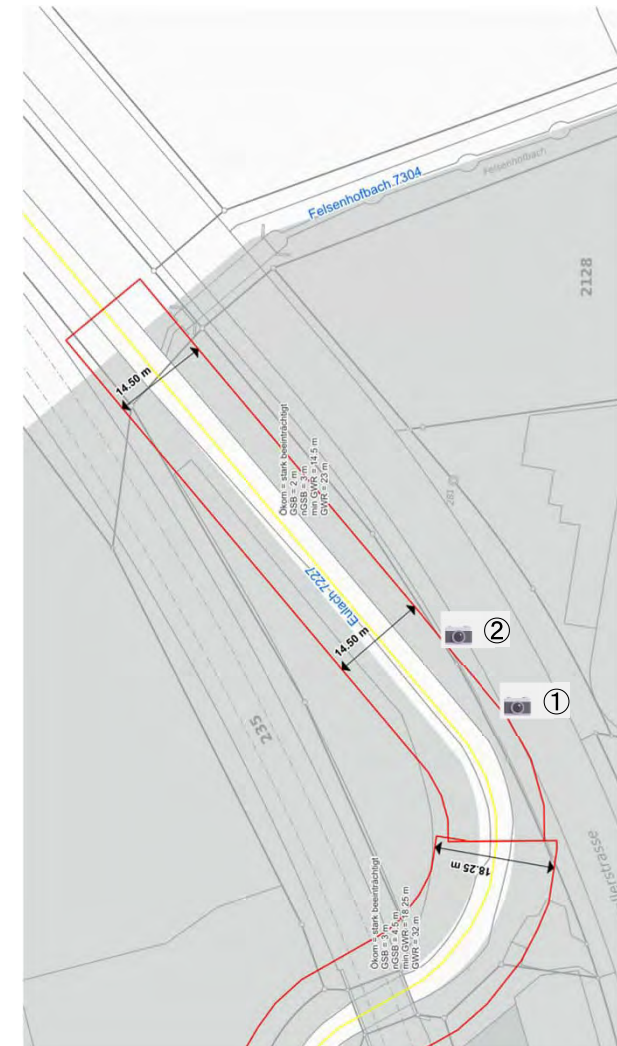
Gemeinde Elsau ZH

- Unteres Abschnittsende: Gerinnesohlenbreite Wechsel von 2 m auf 3 m
- Oberes Abschnittsende: Grenze Siedlungsgebiet & Mündung Felsenhofbach

Blick in Fließrichtung



Blick in Gegenflussrichtung





## ABSCHNITT 6

Gemeinde Elsau ZH, Ortsteil Schottikon

- Unteres Abschnittsende: Grenze Siedlungsgebiet & Mündung Felsenhofbach
- Oberes Abschnittsende: Grenze Siedlungsgebiet
- Einheitliches Gerinneprofil, Ökomorphologie wenig beeinträchtigt
- Gerinnesohlenbreite konstant 2 m

Blick von Brücke Schottikerstrasse  
in Fließrichtung



Blick von Brücke Schottikerstrasse  
in Gegenfließrichtung

